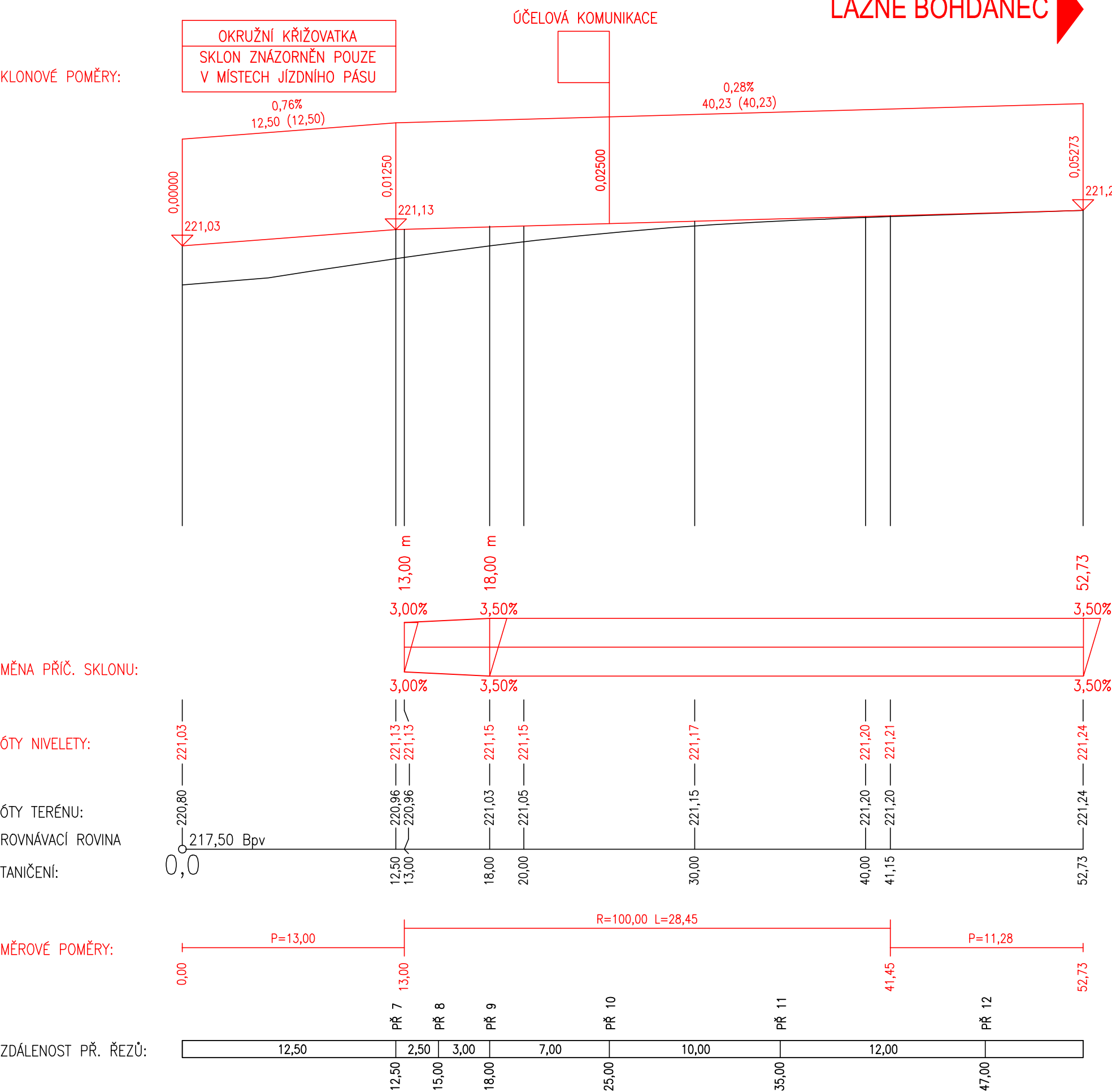
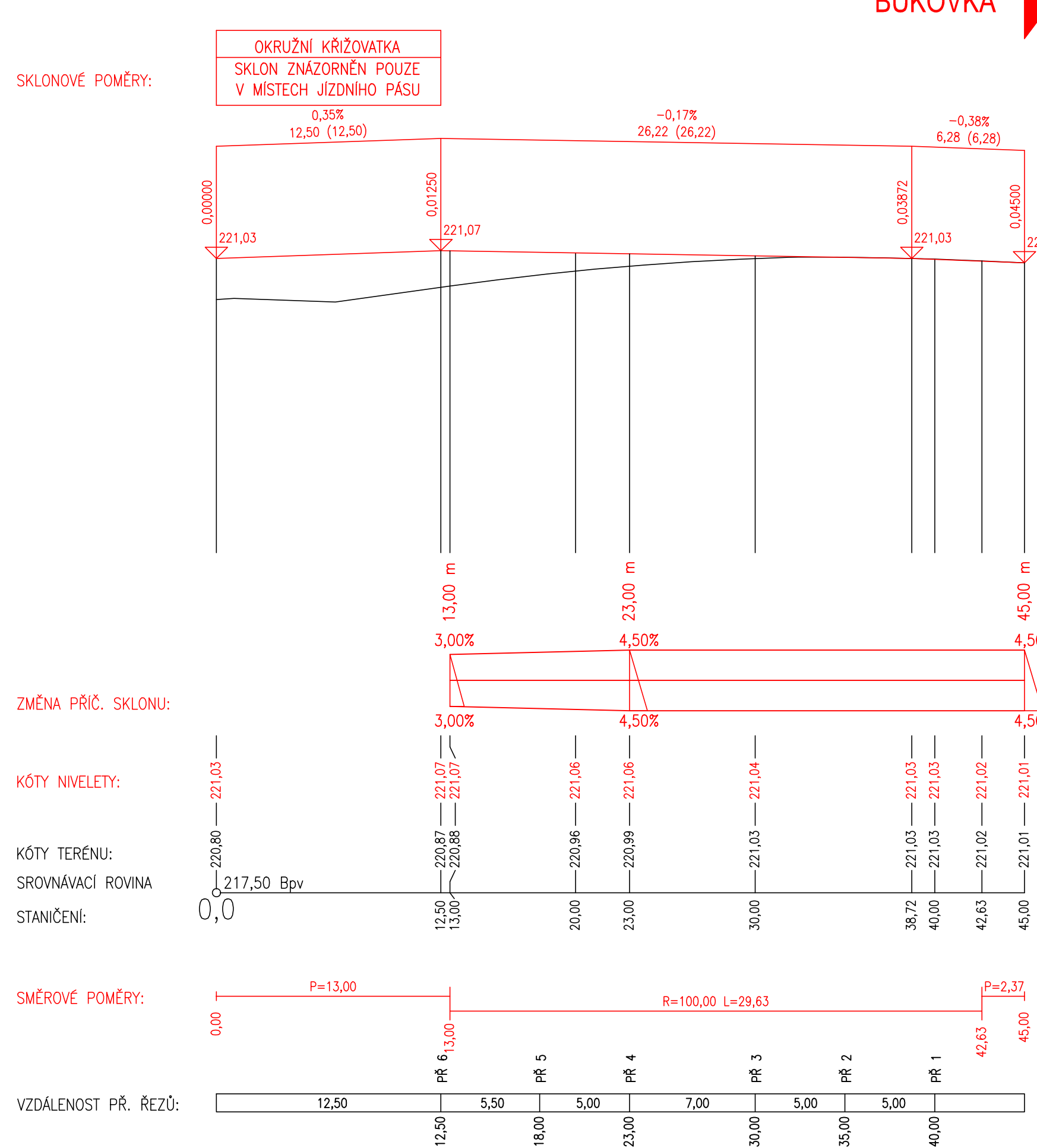


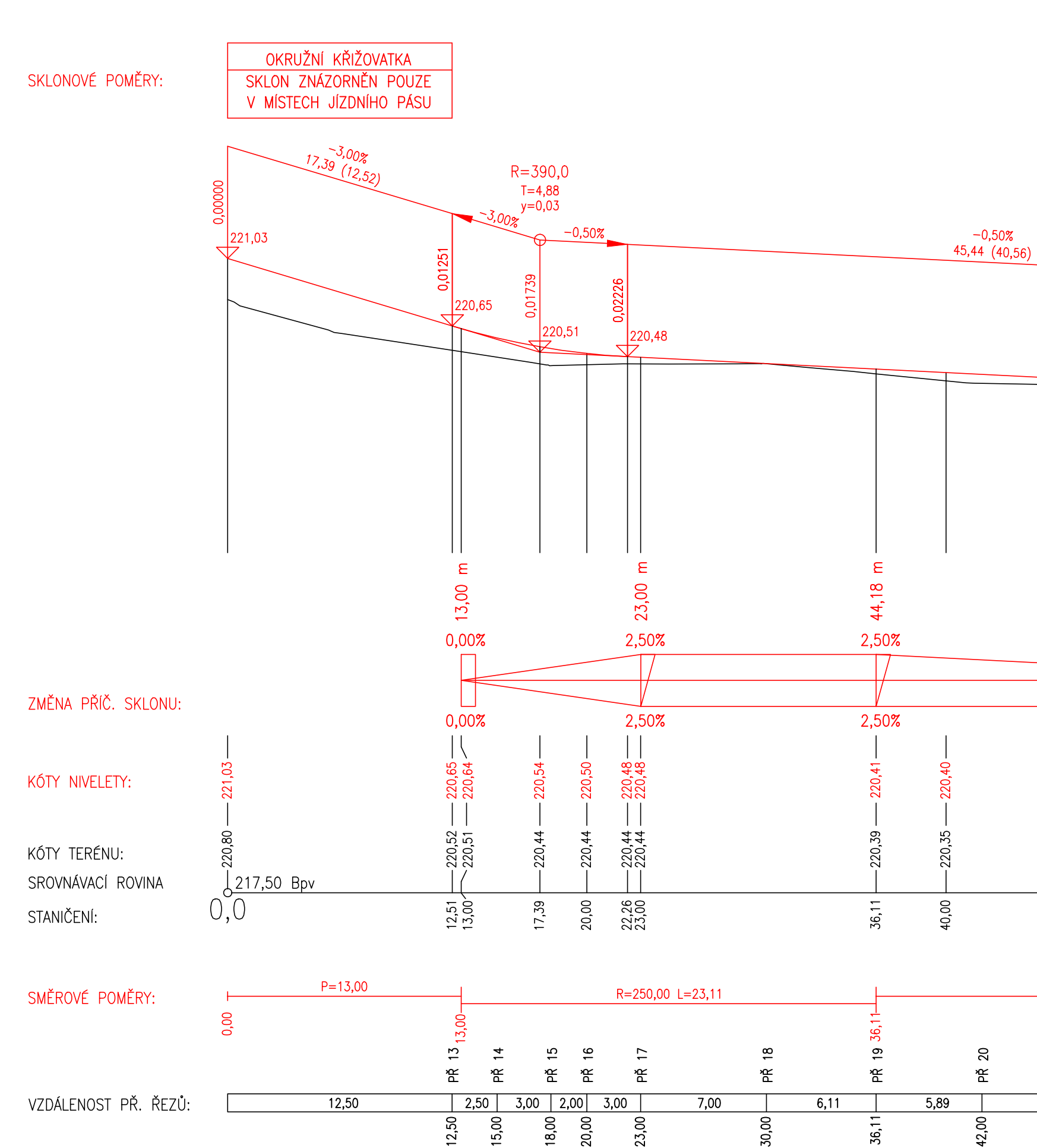
Podélný profil: Větev 1 (směr Lázně Bohdaneč)  
M 1 : 250 / 25  
Rozsah: km 0,000 00 - km 0,052 73



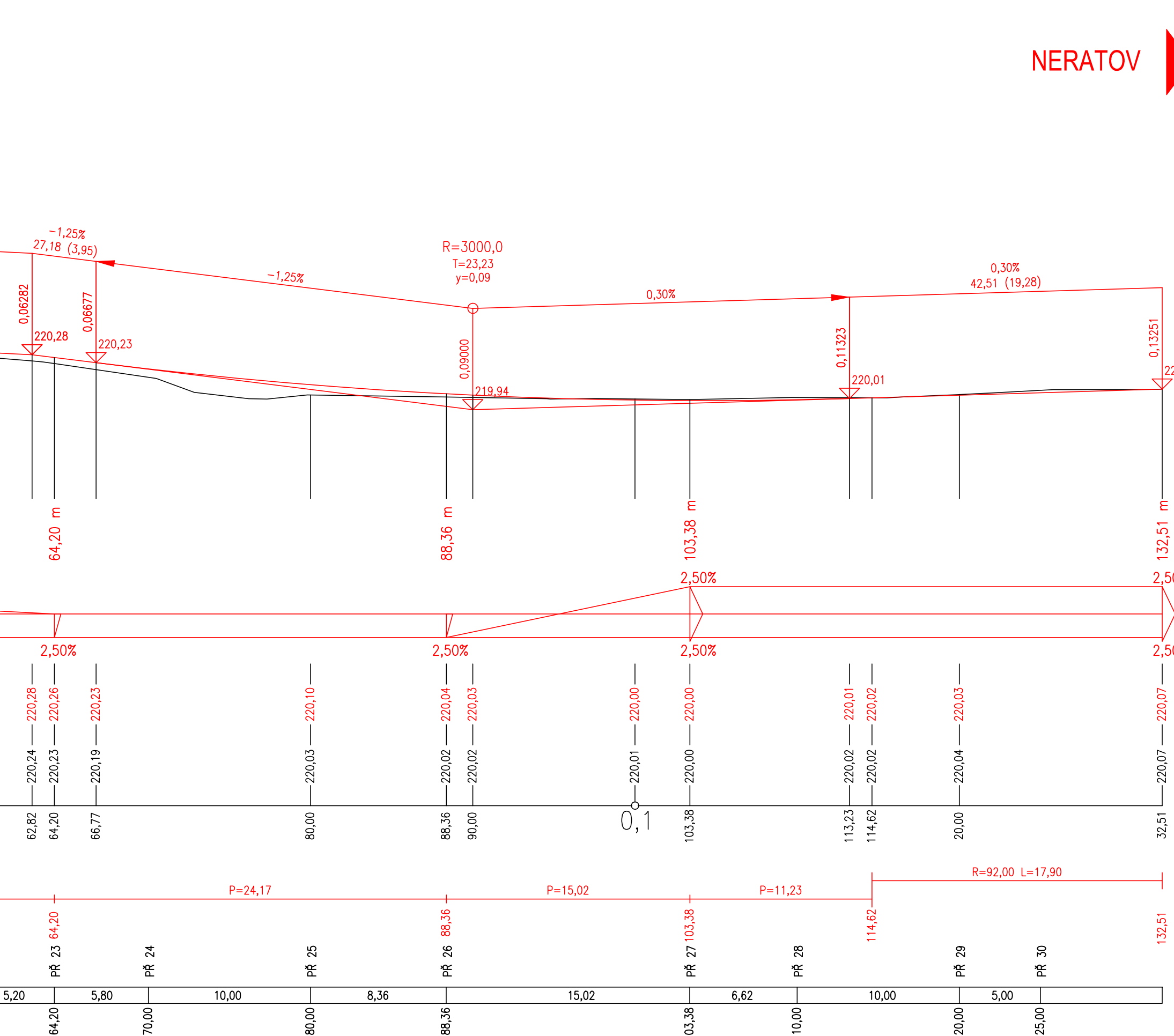
Podélný profil: Větev 2 (směr Bukovka)  
M 1 : 250 / 25  
Rozsah: km 0,000 00 - km 0,045 00



Podélný profil: Větev 3 (směr Neratov)  
M 1 : 250 / 25  
Rozsah: km 0,000 00 - km 0,132 51




Podélný profil: Větev 4 (směr Neratov)  
M 1 : 250 / 25  
Rozsah: km 0,000 00 - km 0,132 51



V MÍSTECH OKRUŽNÍ KŘÍŽOVATKY JE PODÉLNÝ PROFIL ZNÁZORNĚN POUZE ORIENTAČNĚ. UVEDENÉ JSOU POUZE PODÉLNÉ SKLONY JÍZDNÍHO PÁSU. VÝŠKOVÉ ŘEŠENÍ PRSTENCE, ZAPUŠTĚNÉ A ZVÝŠENÉ OBRUBY A STŘEDOVÉHO OSTRŮVKU NENÍ V PODÉLNÉM PROFILU ZOBRAZENO. VÝŠKOVÉ ŘEŠENÍ TĚCHTO PRVKŮ BUDE PATRNNÉ Z VÝKRESU Č.4 VYTÝČOVACÍ VÝKRES

JÍZDNÍ PÁS OKRUŽNÍ KŘÍŽOVATKY JE POLOŽEN NA NAKLONĚNÉ ROVINĚ VE SKLONU 3,00% VE SMĚRU K VĚTVI 3 SMĚREM NA NERATOV.

S-JTSK			Výškový systém B.p.v.		
PROJEKTANT: Ing. Adam Tužil	VYPRACOVAL: Ing. Adam Tužil	KONTROLOVAL: Ing. František Haburaj, Ph.D.	ZPRACOVATEL: 		
INVESTOR: Správa a údržba silnic Pardubického kraje, Doubravice 98, Pardubice 533 53			ČÍSLO ZAKÁZKY:	FORMÁT: 7 x A4	
KRAJ / OBEC: Pardubický kraj / Lázně Bohdaneč					
STAVBA: Okružní křižovatka silnic II/211 x III/0361 Lázně Bohdaneč			DATUM: 06. 2021	PŘÍL. C.:	
STAVEBNÍ OBJEKT: SO 101 – POZEMNÍ KOMUNIKACE			STUPEŇ: DSP+PDPS	3	
NÁZEV PŘÍLOHY:			MĚŘÍTKO: 1:250/25		
PODÉLNÉ PROFILY VĚTVÍ OKRUŽNÍ KŘÍŽOVATKY			ČÁST:	D.1.1.	
DOCUMENTA LZE UŽÍVAT POUZE VE SMYSLU PŘÍSLUŠNÉ SMLOUVY O DÍLO, VÝKRES, O JEHO ČÁST, MŮŽE BÝT KOPÍROVÁN NEBO JINÝM ZPŮSOBEM ROZŠŘOVÁN POUZE PO PŘEDCHOZÍM SOHLASÍ ZPRACOVATELE.					